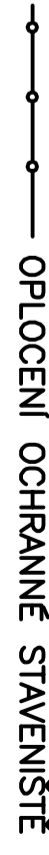













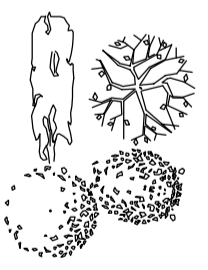


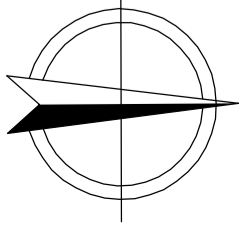
## LEGENDA

-  OCHRANNÉ STAVENIŠTĚ
-  OPLOCENÍ DRÁTĚNÉ
-  STAVAJÍCÍ OBJEKT ŠKOLY
-  PŘÍSTAVBA OBJEKTU ŠKOLY
-  NÁSTAVBY OBJEKTU ŠKOLY
-  SOUSEDNÍ OBJEKTY
-  ZÁMKOVÉ DLAŽBY NOVE
-  ZÁMKOVÉ DLAŽBY STAVAJÍCÍ
-  BEZBARIEROVÁ RAMPA

## LEGENDA SÍTÍ:

-  PLYNOVOD
-  VODOVOD
-  ELEKTROINSTALACE
-  KANALIZACE
-  TELEKOMUNIKACE
-  STAVAJÍCÍ ZELENÁ OCHRANA

**Poznámka:**  
zakreslení stávajících inženýrských sítí nutno prověřit před zahájením stavby dle skutečnosti.



Výpracoval:		Kontroloval:		Místo:	
J. Cichra		ing. M. Louda		ŽŠ Komenského, Komenského nám. 198, 278 01 Kolůupy n.l.	
Investor: Město Kolůupy nad Vltavou Paločského T. 278 01 Kolůupy n.l.		Obec: Kolůupy n.l.		Úroveň dokumentace: UR+SP	
Projekt: Stavěbní úpravy objektu č.p. 198 – přírůstok nad jídelnou v ŽŠ Komenského nám. 198		Měřítko: 1:500		Datum: 03/2016	
Proseř: D.1.1 ARCHITEKTONICKO STAVĚBNÍ ŘEŠENÍ		Název výřezu: CELKOVÁ SITUACE, KOORDINAČNÍ SITUACE		Archivní číslo: 16-03-01   C.2, C3	
			Kopie		